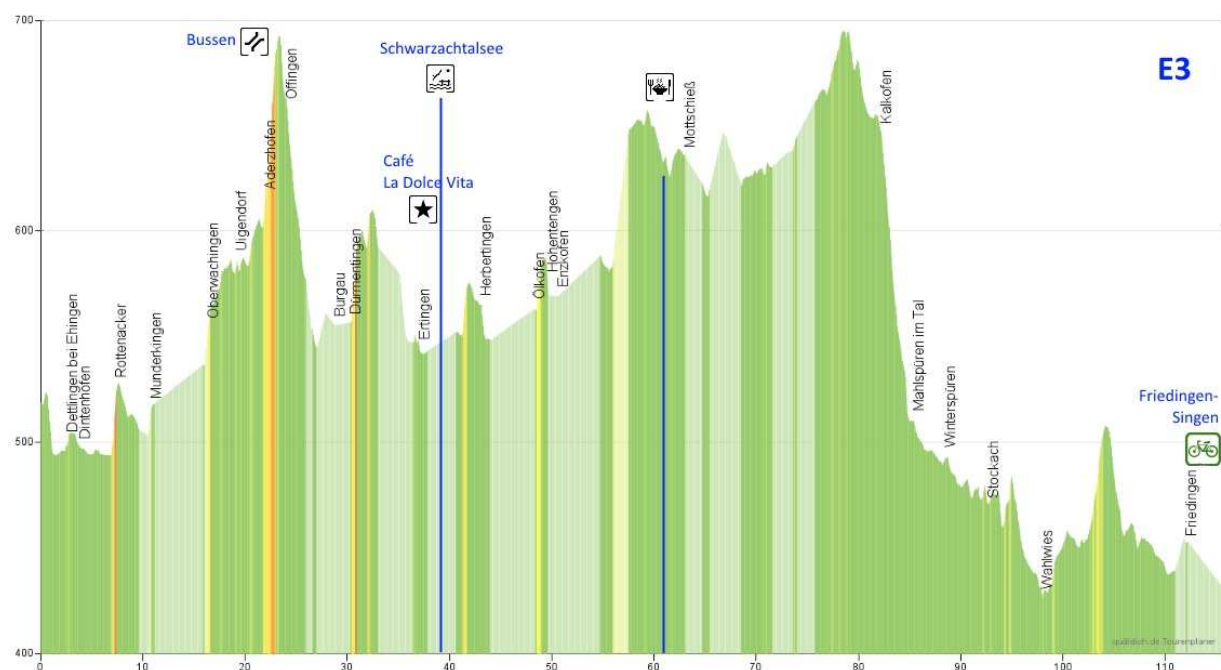
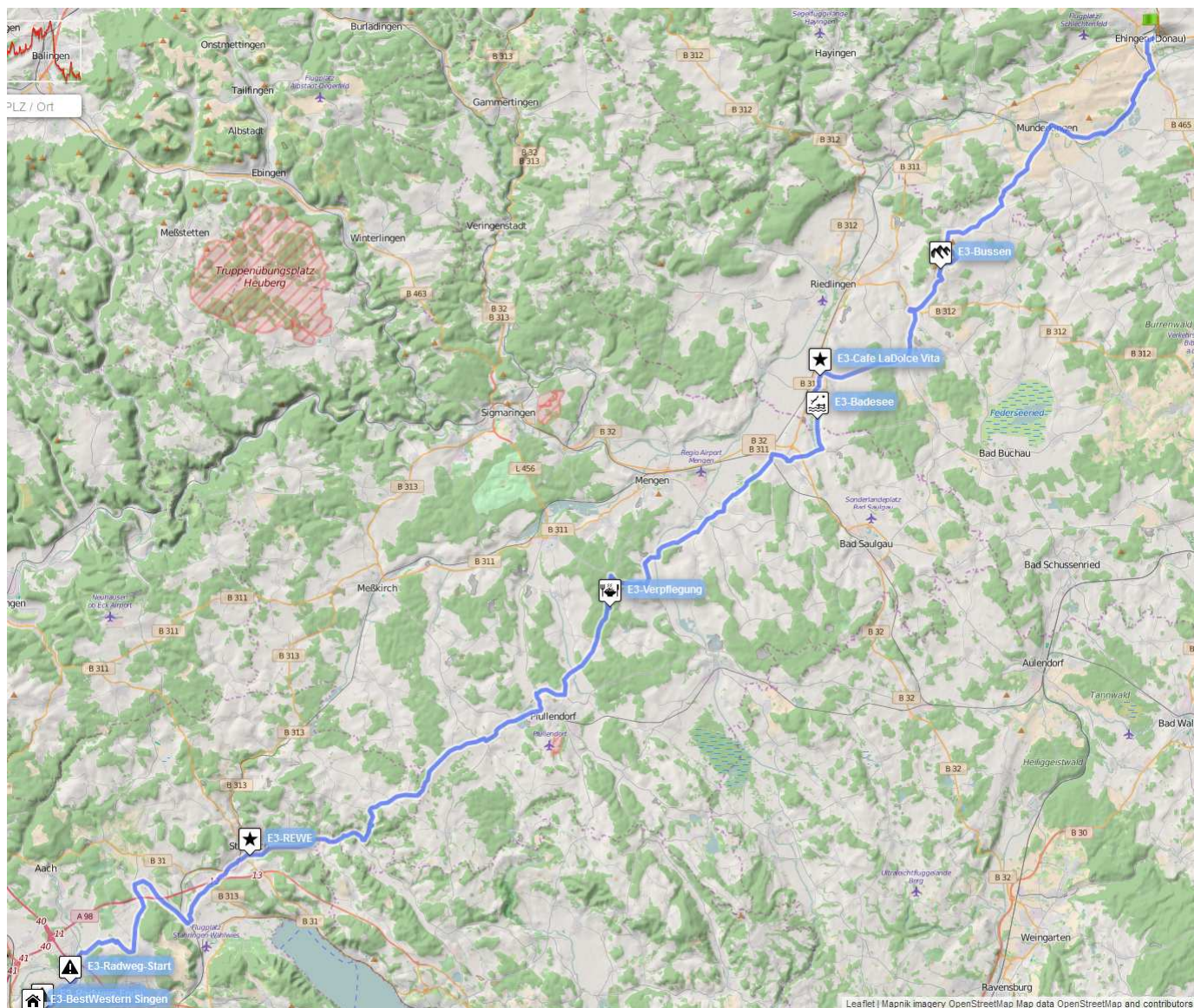


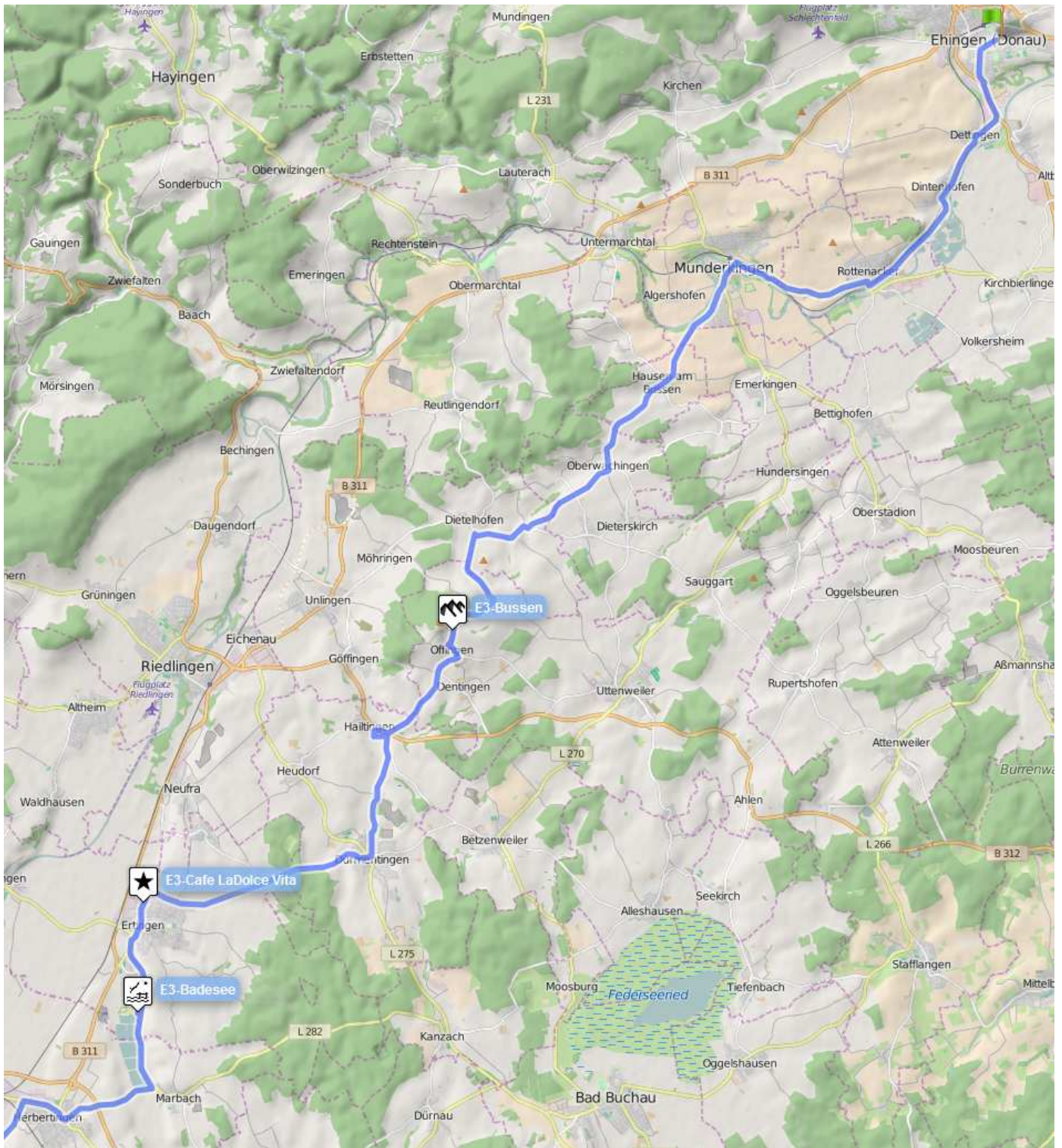
Roadbook – E3 von Ehingen/Donau nach Singen



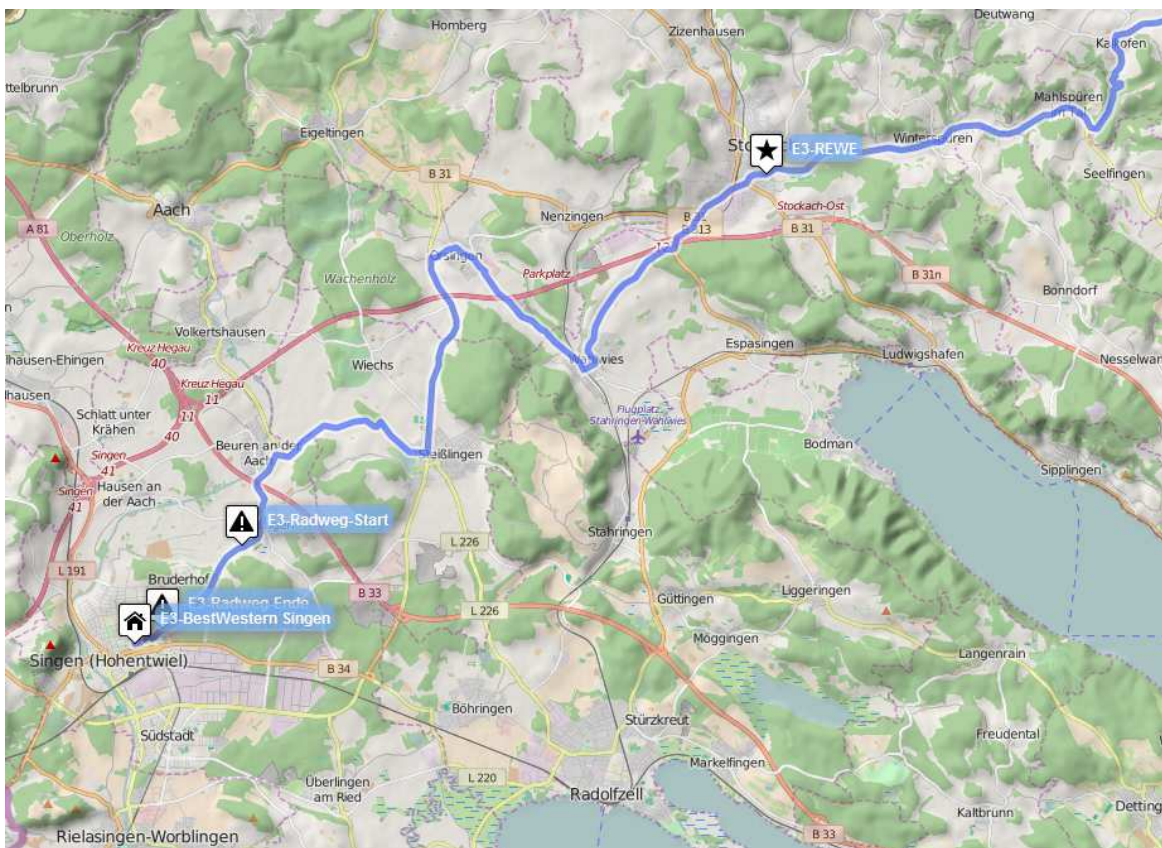
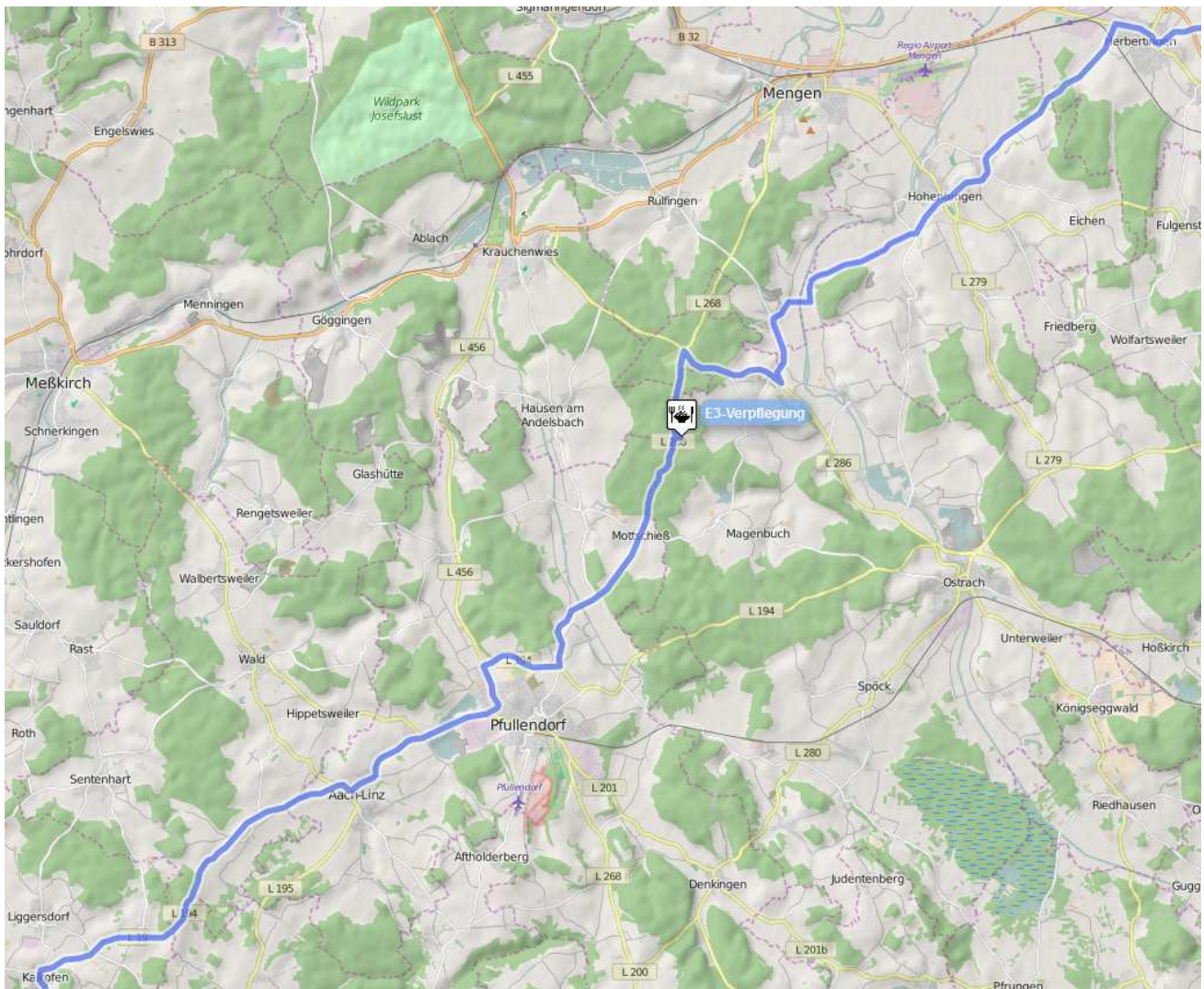
117 km – 1.030 hm

Als Ausgleich zur schweren Etappe von gestern gibt es heute die leichteste auf dem Weg nach St. Tropez. Von Ehingen aus können wir uns gut 20 km einrollen, dann folgt ein Anstieg von Aderzhofen nach Bussen. Nach 36 km bietet sich eine Kaffeepause in Ertingen an (linke Seite: Café La Dolce Vita). Und 3 km weiter ist der Schwarzachtal-Badesee – eine ideale Abkühlung an heißen Tagen. Die Verpflegung ist heute bei km-61 an einer Ausbuchtung der L268 kurz nach Habsthal. Danach folgt nichts Aufregendes mehr, wie das Höhenprofil verrät. Auf leicht welligem Terrain rollen wir dem Ziel in Singen entgegen. In Stockach (km 93) gibt es einen großen REWE Markt für den Nachschub 😊 Ab Friedingen (km 113) ist neben der L189 ein breiter Radweg mit gutem Asphalt, der bis zum Ortsschild von Singen führt.

E3 – Teil 1/3



E3 – Teil 2+3/3



E3 –Verpflegung

Verpflegung bei KM 61: Hinter Habsthal wechselt man von der L286 Richtung Krauchenwies auf die L268 Richtung Mottschies. 1,7 km nach der Kreuzung ist ein Abzweig nach links, der Platz für die Verpflegung bietet:

