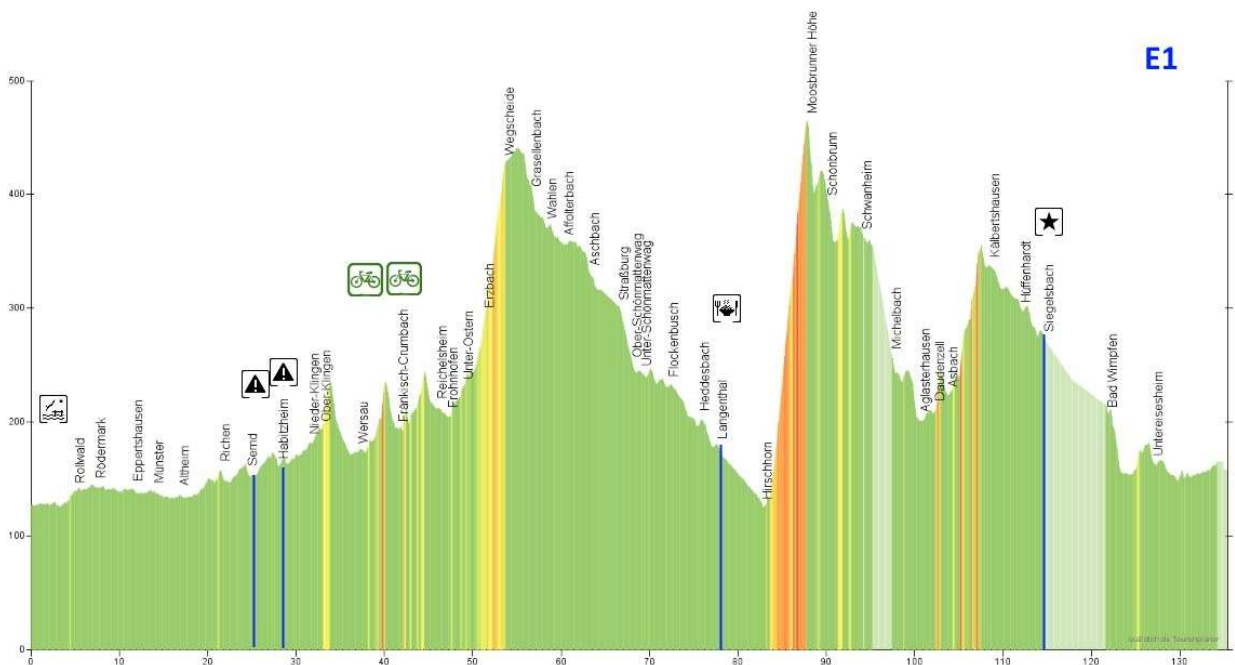
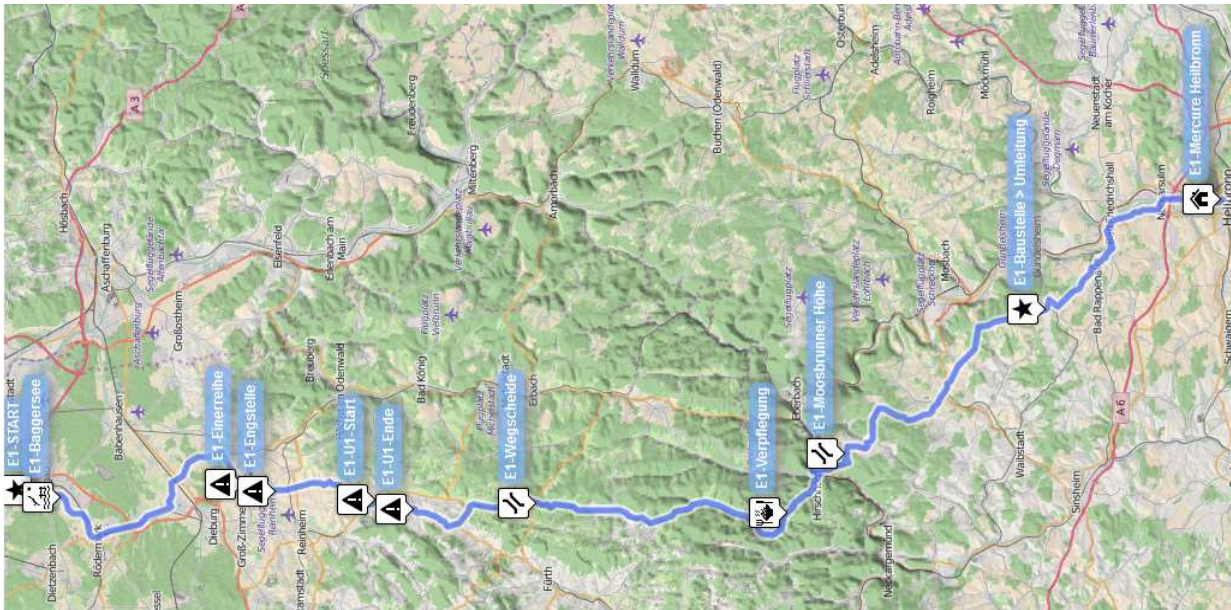


Roadbook – E1 von Jügesheim nach Heilbronn



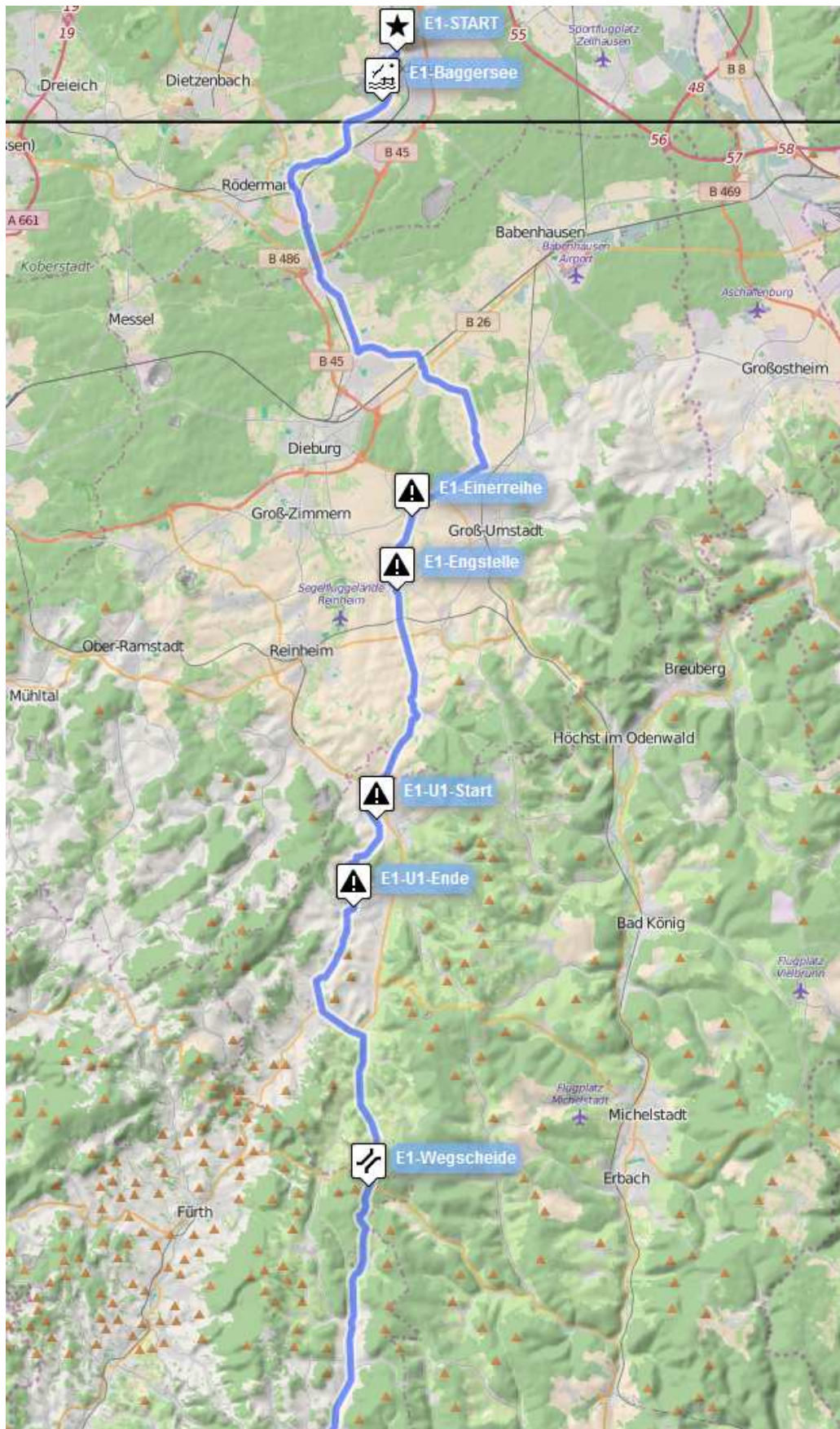
137 km – 1.450 hm

Die erste Etappe ist nicht zu schwer und bildet eine ideale Möglichkeit, sich an das Gruppentempo zu gewöhnen und ggf. eine andere Gruppe zu wählen, wenn es nicht passt. Die ersten 20 km sind ideal zum Einrollen, danach geht es nicht allzu schwer hinauf zur Wegscheide bei Grasellenbach. Eine rund 25 km Abfahrt schließt sich an, die sich bis hinunter zum Neckar schlängelt. Unterwegs machen wir einen Stop für die Mittagsverpflegung am Ortsende von Langenthal. Am Neckar genießen wir kurz die tolle Aussicht flußauf- und abwärts und queren dann den Fluss bei Hirschhorn. Ein Anstieg mit rund 10% führt uns zur Moosbrunner Höhe, bei der Auffahrt noch vor dem Wald ruhig mal nach hinten schauen, ein großartiger Ausblick auf Burg Hirschhorn begeistert das Auge.

In Siegelbach war vor einigen Wochen noch eine Großbaustelle, die Ortsdurchfahrt war gesperrt. Sollte diese Baustelle verschwunden sein, dann einfach durch den Ort rollen und dann links halten, ansonsten der Umleitung im Track folgen! Bei der Einfahrt nach Neckarsulm und Heilbronn wird der Verkehr dicht,

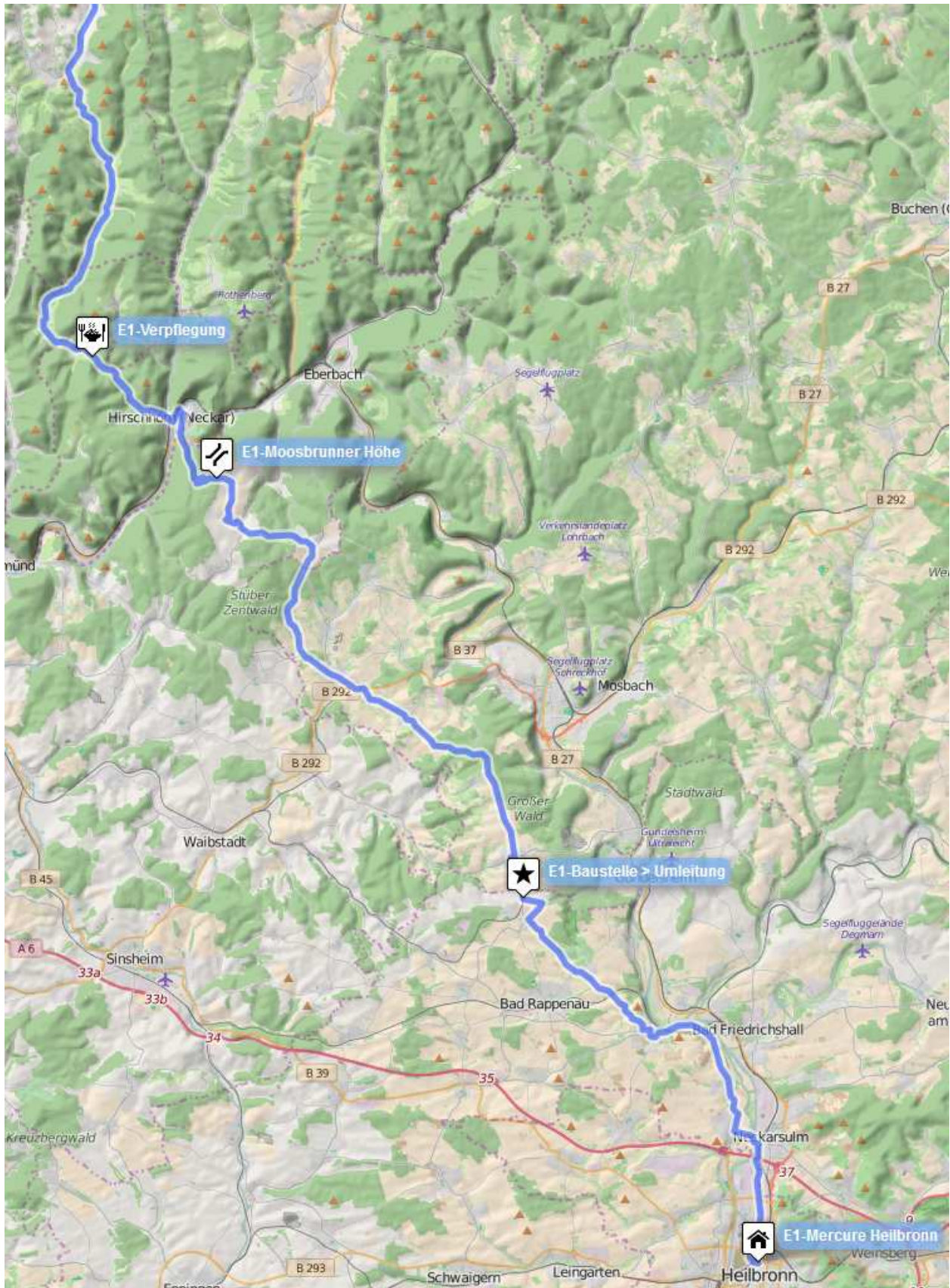
kurz hinter SELGROS (Austraße) auf Schienen achten. Unser Ziel ist das Mercure Hotel in der Mannheimer Straße.

E1 - Teil 1/2



2 Engstellen in Semd und Habitzheim: 1er Reihe empfehlenswert

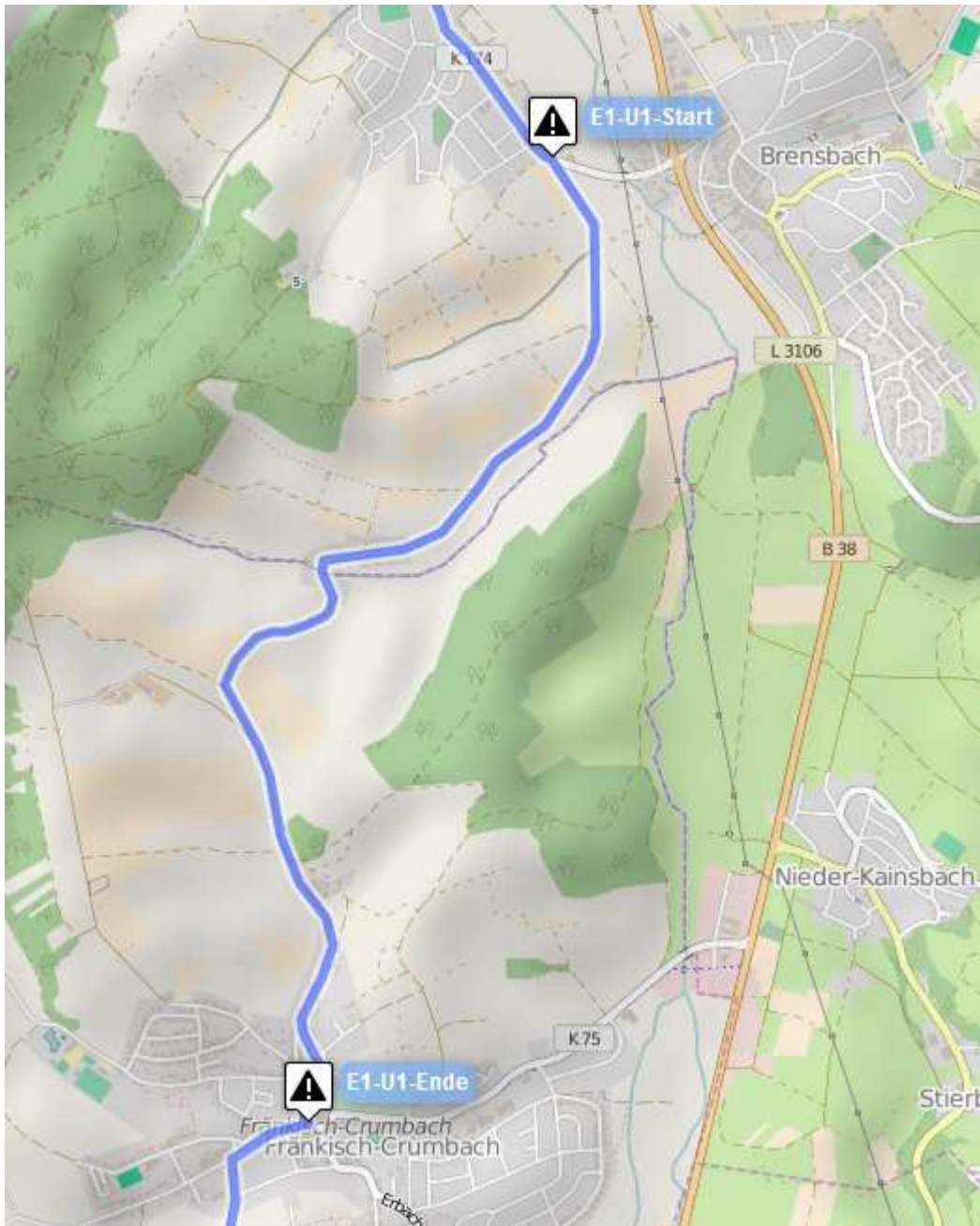
E1 - Teil 2/2



Siegelsbach/Baustelle: Der Track folgt der Umleitung vor dem Ort nach links, nächste Straße rechts

E1 – Kfz-Umwege

E1-U1: von Wersau nach Fränkisch Crumbach „frei für landwirtschaftliche Fahrzeuge und Anlieger“ – Umleitung über die B38 → bitte ab **E1-U1-Start** nach **E1-U1-Ende** navigieren



E1 –Verpflegung

Verpflegung bei **KM 79** hinter Heddesbach am Ortsausgang von Langenthal auf der rechten Seite

